

CARTES n° 16

Répartition des UGB bovins et nombre de DEXEL réalisés

(Chambre d'Agriculture 70, 2002)

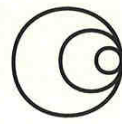
1 planche – 1/200 000ème

| Sources | Date | Origine, précision, limites d'utilisation... |
|-----------------------|--------------|--|
| Chambre d'Agriculture | Octobre 2001 | La base de données DEXEL de la Chambre d'Agriculture est complète, elle reprend tous les diagnostics réalisés sur le département. Les données correspondent au nombre d'exploitations dont le siège se trouve sur la commune et dont le DEXEL a été réalisé à la date d'extraction. Une exploitation peut disposer de plusieurs sites. Seul le site principal sera pris en compte. |

Répartitions des UGB bovins et nombre de DEXEL réalisés


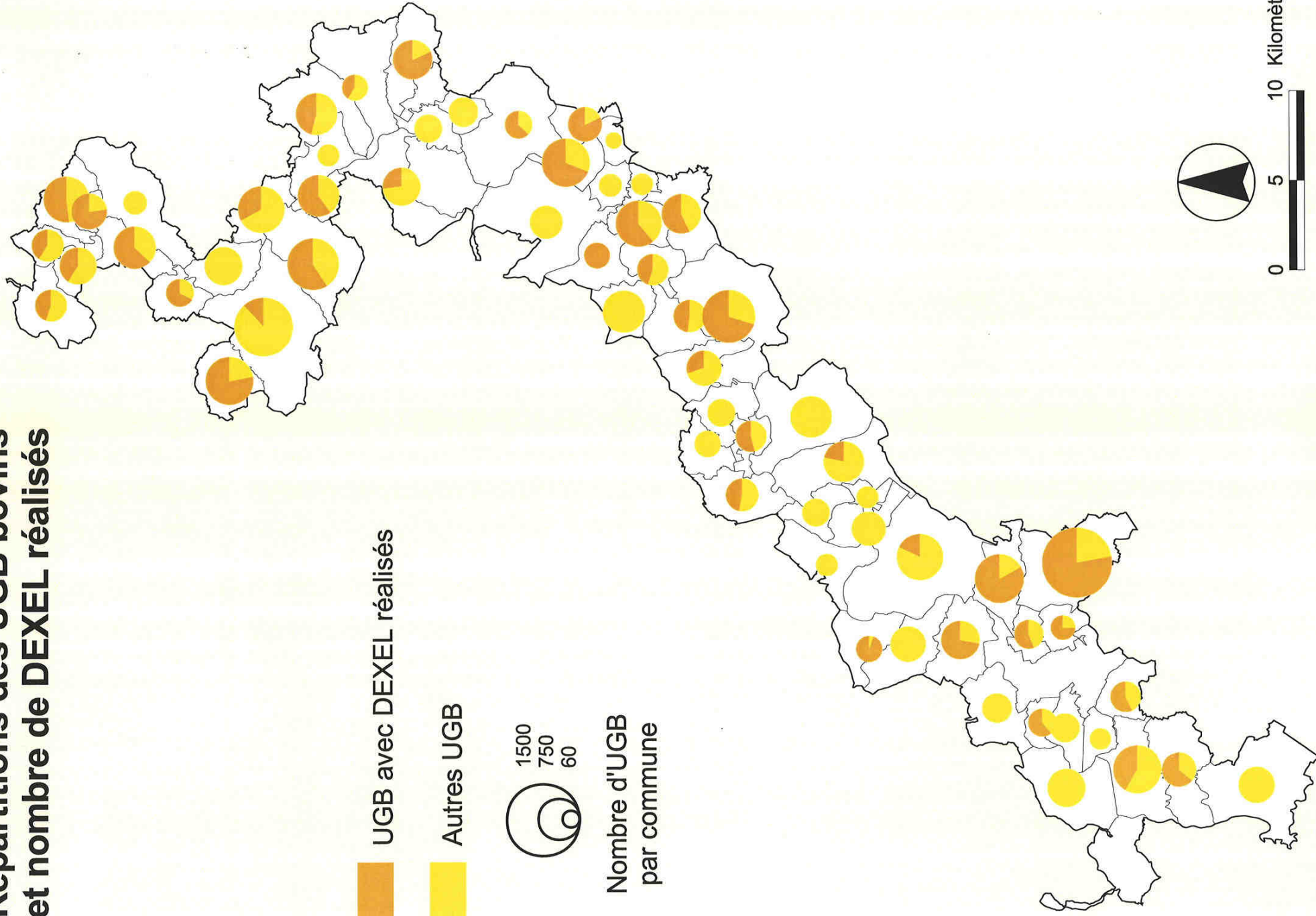
UGB avec DEXEL réalisés

Autres UGB



1500
750
60

Nombre d'UGB
par commune



0 5 10 Kilomètres

